



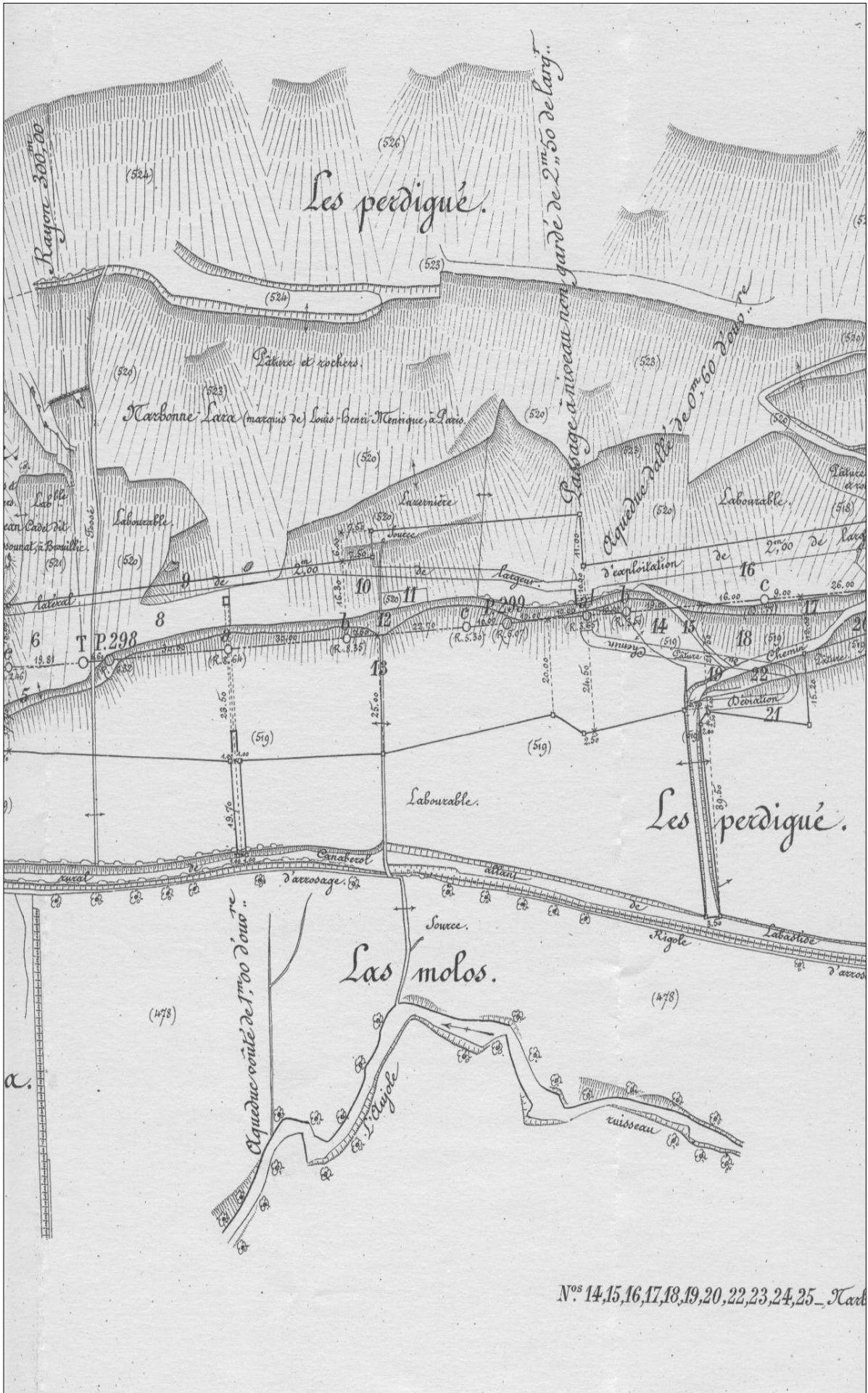


## 3.2. a.a. Plans parcellaire Montels

<p style="text-align: center;">MINISTÈRE des TRAVAUX PUBLICS</p> <hr style="width: 20%; margin: auto;"/> <p style="text-align: center;">PONTES ET CHAUSSÉES</p> <hr style="width: 20%; margin: auto;"/> <p style="text-align: center;">DÉPARTEMENT DE L'ARIÈGE</p> <hr style="width: 20%; margin: auto;"/> <p style="text-align: center;">ARRONDISSEMENT DE FOIX</p> <hr style="width: 20%; margin: auto;"/> <p style="text-align: center;">CANTON DE LABASTIDE-DE-SÉROU</p> <hr style="width: 20%; margin: auto;"/> <p style="text-align: center;">COMMUNE DE MONTELS.</p>	<h1 style="margin: 0;">CHEMIN DE FER</h1> <p style="margin: 5px 0 0 0;">DE</p> <h1 style="margin: 0;">ST GIRONS A FOIX</h1> <hr style="width: 20%; margin: auto;"/> <h2 style="margin: 0;">PLAN PARCELLAIRE</h2> <p style="margin: 5px 0 0 0;"><i>des terrains à acquérir pour l'établissement de cette ligne,</i></p> <p style="margin: 0 0 0 0;"><i>dans la Commune de MONTELS</i></p> <hr style="width: 20%; margin: auto;"/> <p style="text-align: center; margin: 0;">ÉCHELLE</p>  <p style="text-align: center; margin: 10px 0 0 0;">LÉGENDE :</p> <p style="margin: 0 0 0 0;">On a indiqué :</p> <ul style="list-style-type: none"> <li>Par des <b>traits noirs pleins ou pointillés</b>, les séparations de propriétés, de parcelles ou de cultures,</li> <li>Par des <b>hachures croisées</b>, les constructions habitées, et par des <b>hachures simples</b>, les bâtiments non habités et les murs,</li> <li>Par une <b>teinte bleue fondue</b>, les cours d'eau,</li> <li>Par un <b>petit liseré jaune</b>, les limites des cantons ou lieux dits,</li> <li>Par un <b>liseré jaune plus large</b>, les limites des sections,</li> <li>Par un <b>liseré violet fondu</b> du côté des communes voisines, les limites des communes,</li> <li>Par des <b>chiffres placés entre parenthèses</b>, les numéros des parcelles d'après le cadastre,</li> <li>Par des <b>chiffres forts</b>, seuls ou suivis des lettres <i>a b c</i>, placées en exposant les numéros d'ordre des parcelles des terrains à acquérir,</li> <li>Par un <b>trait noir alternativement plein et ponctué interrompu par les piquets</b>, l'axe du tracé,</li> <li>Par deux <b>petites circonférences concentriques</b>, les sommets d'angle à la rencontre des tangentes indiquées par des lignes ponctuées à partir des points de tangence,</li> <li>Par une <b>petite circonférence surmontée de la lettre P et de chiffres forts</b>, les piquets hectométriques, et par une <b>circonférence plus petite surmontée des lettres a b c, etc.</b>, les piquets intermédiaires.</li> <li>Par des <b>chiffres placés horizontalement sur l'axe du tracé</b>, les distances entre les piquets,</li> <li>Par des <b>chiffres précédés de la lettre D ou de la lettre R, le tout entre parenthèses et placé sous les piquets</b>, les hauteurs de déblai ou de remblai qu'exige la construction du chemin de fer, entre le sol naturel et le niveau du rail,</li> <li>Par des <b>chiffres placés transversalement sur lignes ponctuées, normales à l'axe du tracé</b>, les largeurs des terrains à acquérir,</li> <li>Par des <b>lignes polygonales latérales à l'axe</b>, la limite des terrains à acquérir.</li> <li>Par une <b>teinte rose</b>, les terrains à acquérir pour le chemin de fer et ses dépendances.</li> <li>Par une <b>teinte bleue unie</b>, les terrains à acquérir pour le rétablissement des chemins et cours d'eau.</li> </ul> <p style="margin: 0 0 0 0;">On a écrit dans chaque parcelle le nom du propriétaire exproprié. Les ouvrages à construire pour le maintien des communications et l'écoulement des eaux sont indiqués en toutes lettres.</p>	
<p style="text-align: center;"><i>Vu et proposé</i> par l'Ingénieur ordinaire soussigné, Toulouse, le 28 Avril 1897.</p> <p style="text-align: center;"></p>	<p style="text-align: center;"><i>Vu et présenté</i> par l'Ingénieur en Chef soussigné, Foix, le 30 Avril 1897.</p> <p style="text-align: center;"></p>	<p style="text-align: center;"><i>Dressé par le Conducteur principal, chef du</i> <i>service des expropriations soussigné,</i> Toulouse, le 26 Avril 1897.</p> <p style="text-align: center;"></p>
<p style="font-size: small;">Lith. Deter-Chabon, Toulouse.</p>		

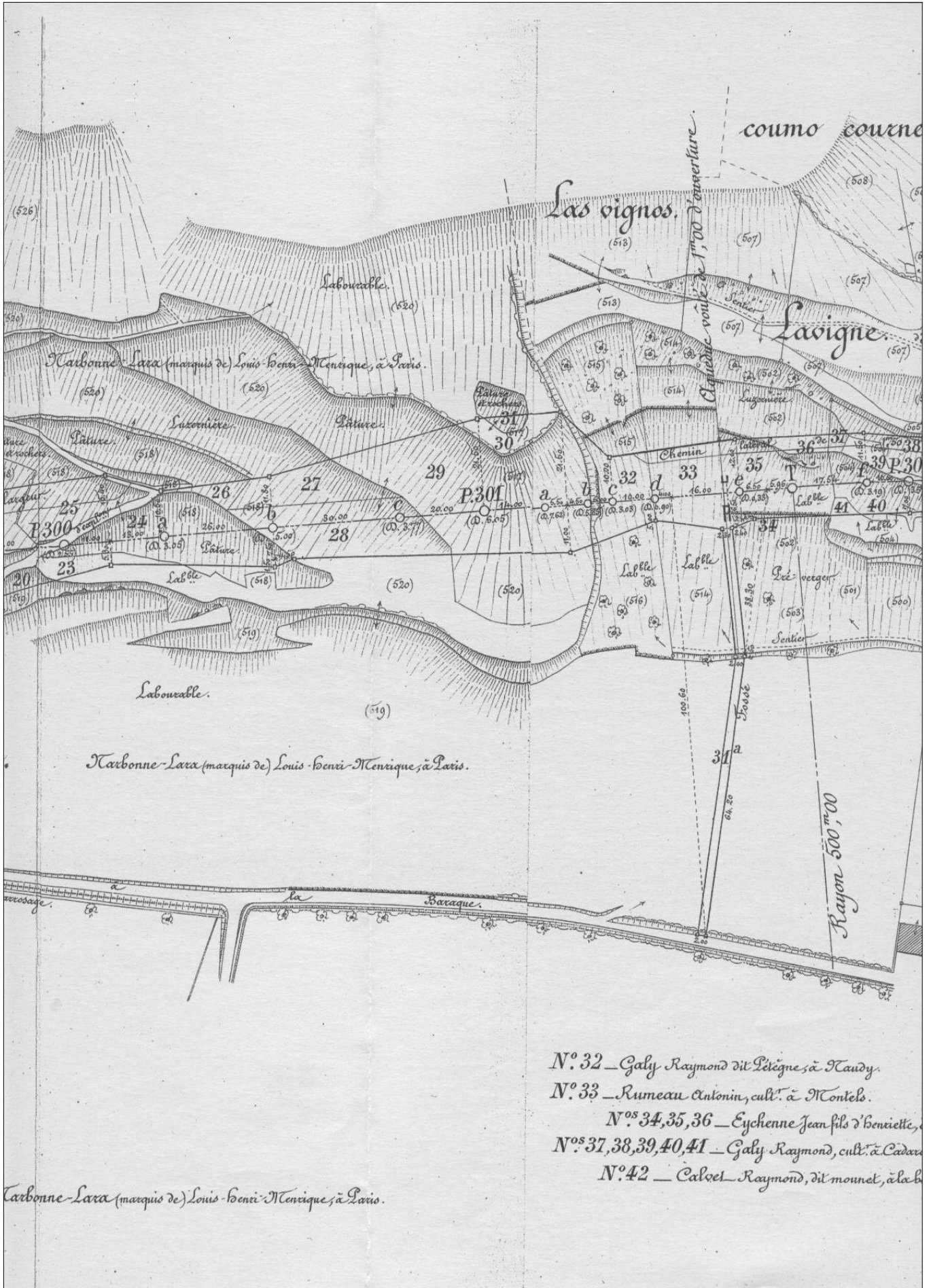
Com. me de Sabastide-de-Serou.





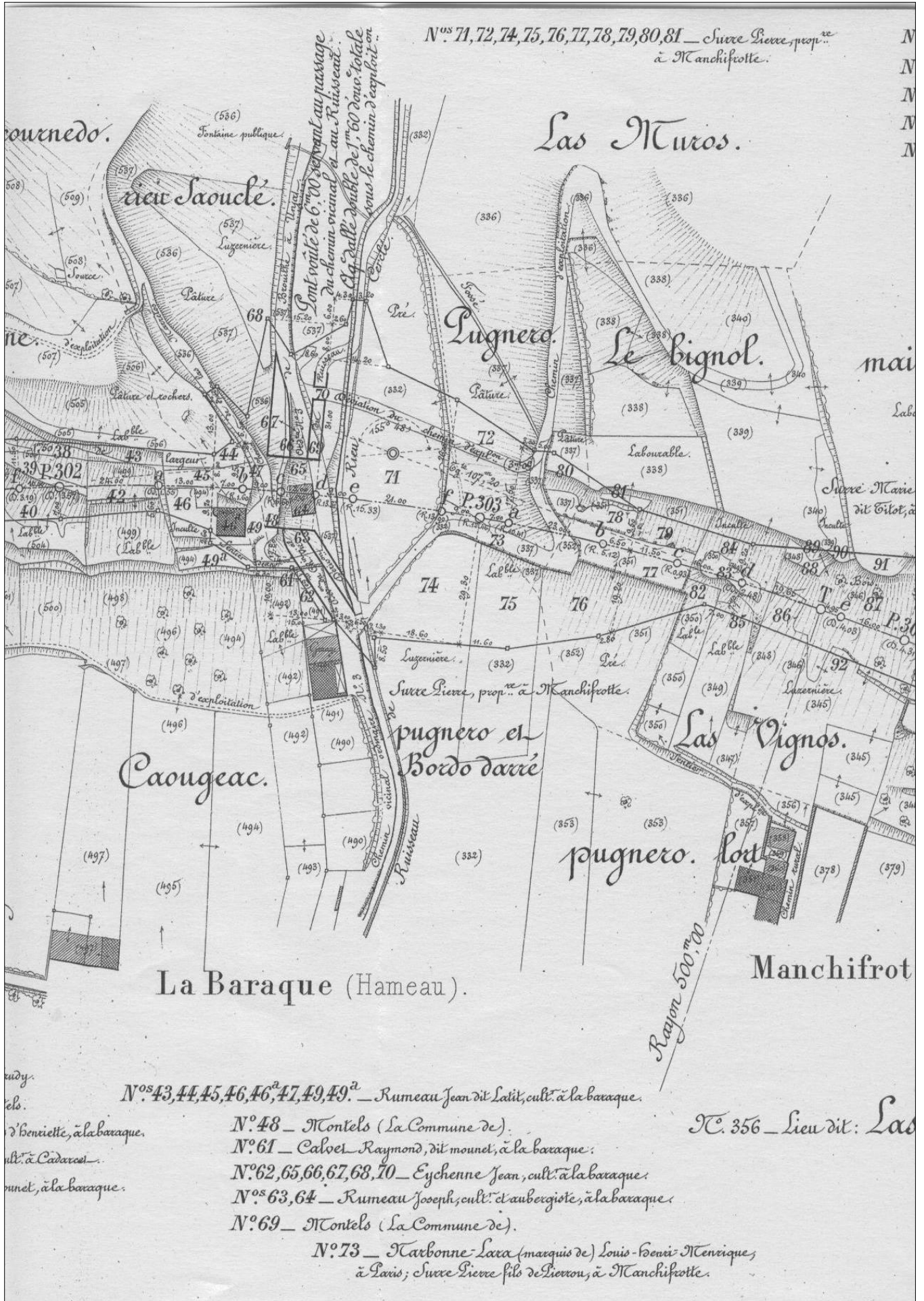
N<sup>os</sup> 14,15,16,17,18,19,20,22,23,24,25 - Carte





- N° 32 — Galy Raymond dit Pétigne, à Naudy.
- N° 33 — Rumeau Antonin, cult. à Montelo.
- N°s 34, 35, 36 — Eyehenne Jean fils d'Henriette,
- N°s 37, 38, 39, 40, 41 — Galy Raymond, cult. à Cadava
- N° 42 — Calvet Raymond, dit mounet, à la b

Carbonne-Lara (marquis de) Louis-Henri-Merique, à Paris.



N<sup>os</sup> 43, 44, 45, 46, 46<sup>a</sup>, 47, 49, 49<sup>a</sup> — Rumeau Jean dit Latit, cult. à la baraque.

N<sup>o</sup> 48 — Montels (La Commune de).

N<sup>o</sup> 61 — Calvet Raymond, dit mounet, à la baraque.

N<sup>os</sup> 62, 65, 66, 67, 68, 70 — Eychenne Jean, cult. à la baraque.

N<sup>os</sup> 63, 64 — Rumeau Joseph, cult. d'aubergiste, à la baraque.

N<sup>o</sup> 69 — Montels (La Commune de).

N<sup>o</sup> 73 — Carbonne Lara (marquis de) Louis-Benoit Menique, à Lario; Surre Pierre fils de Lionon, à Manchifrotte.

N<sup>o</sup> 356 — Lieu dit: Las



N° 82 — Doumenjou Marie, célibataire majeure, à Manchisfrotte.

N°s 83, 84, 85 — Surve Marie veuve Gaillard, dit Eilot, à Manchisfrotte.

N°s 86, 87, 88, 89, 92 — Rumeau Pierre dit Léré, march<sup>?</sup> de bestiaux, à Manchisfrotte.

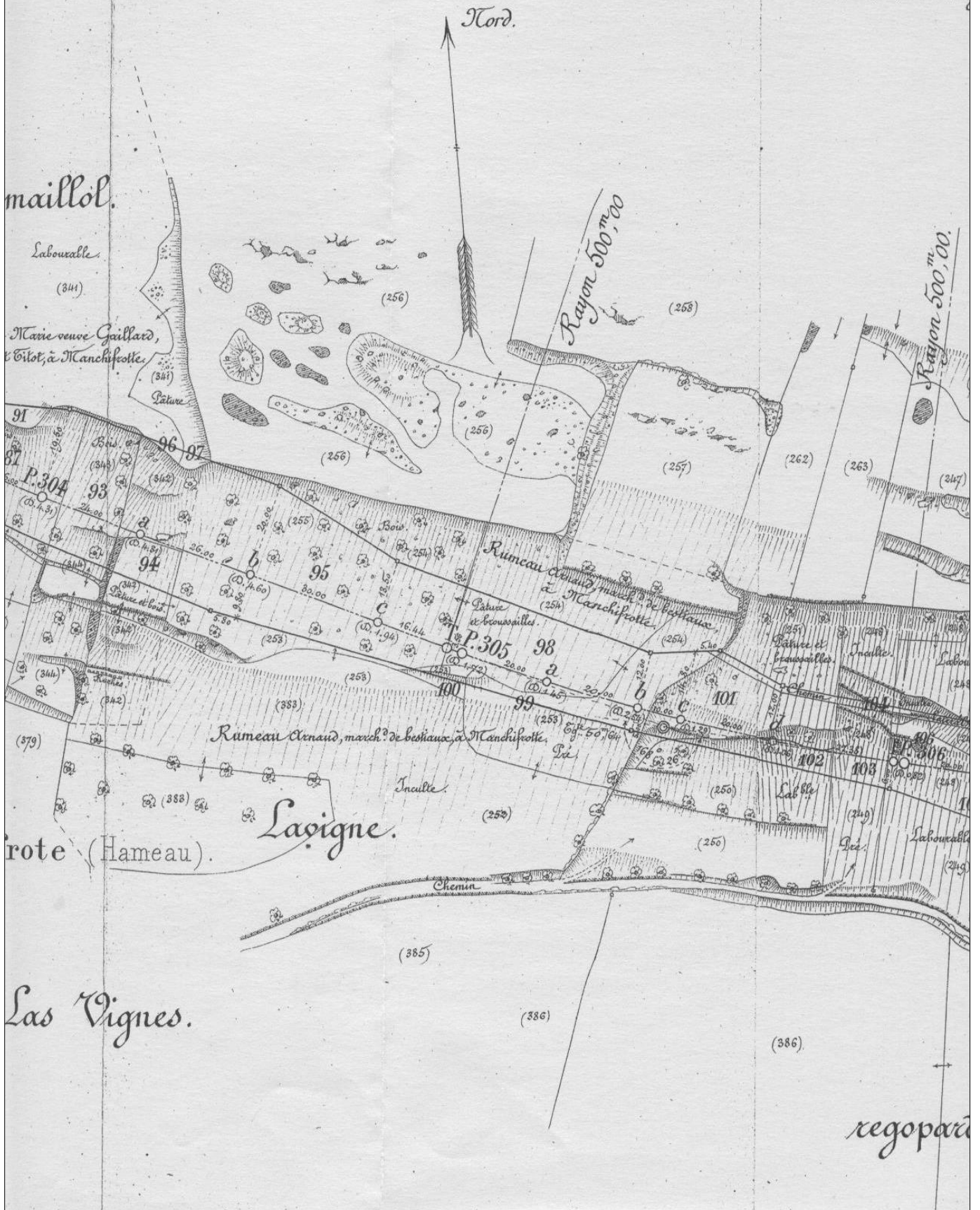
N° 93 — Rumeau Isidore, cantonnier en retraite, à Manchisfrotte.

N°s 94, 95 — Rumeau Arnaud, march<sup>?</sup> de bestiaux, à Manchisfrotte.

N°s 101, 102 — Rumeau V

N°s 103, 104 — Déjean P

N°s 105, 106, 107, 108 — La



N<sup>os</sup> 110, 111, 112, 113 — Doumenjou Marie, célibataire majeure, à Manchisfotte.

N<sup>os</sup> 114, 115, 116, 117, 118 — Dex Jean fils de Paul, cult<sup>r</sup>, à Montels.

N<sup>os</sup> 119, 120, 121, 122, 123, 124 — Rouaix Raymond cadet, dit Rououx, et Rouaix Marie, sa sœur, à Taudy (Montels).

N<sup>os</sup> 1  
N<sup>o</sup> 1

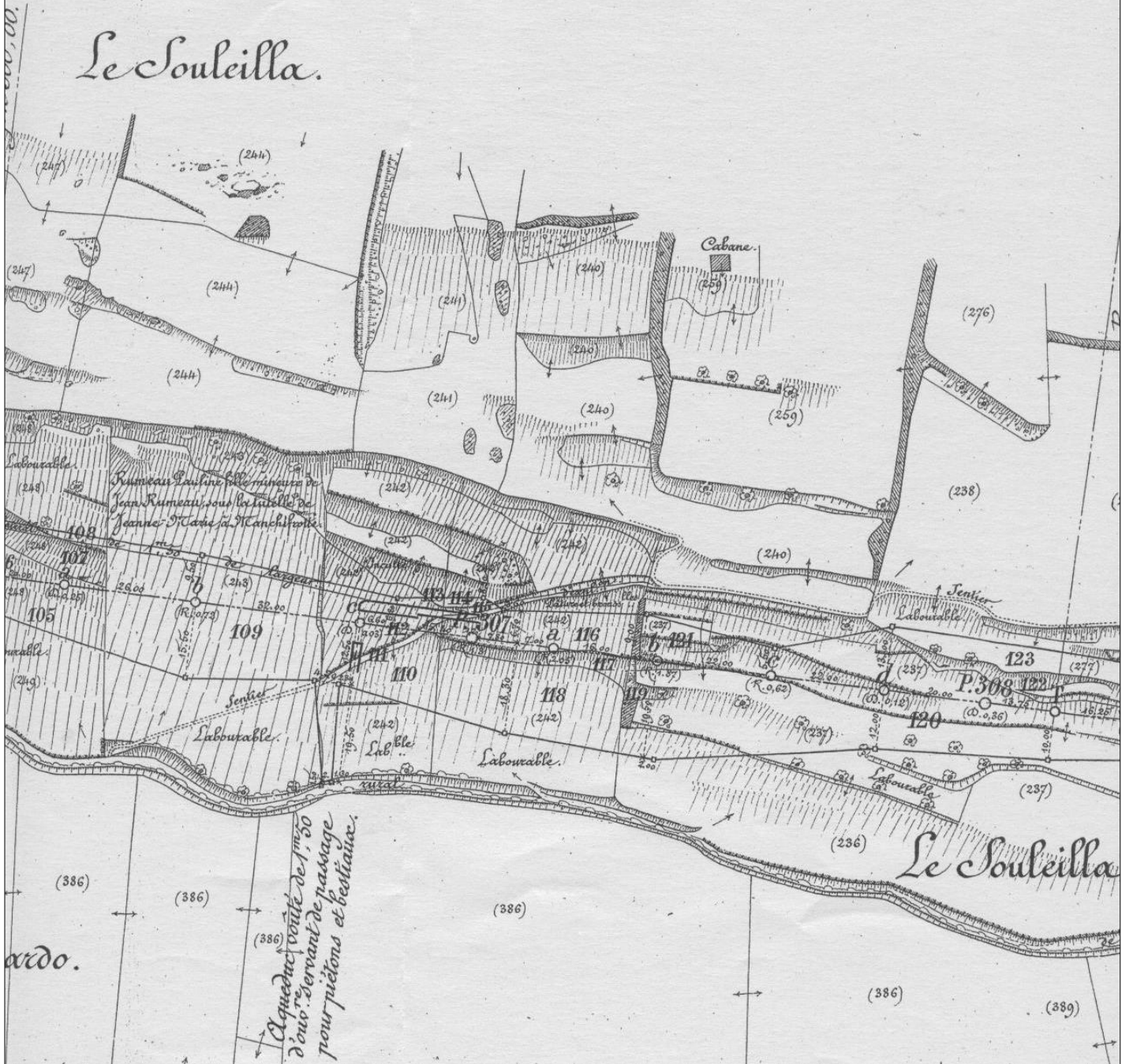
au Vidal-Alexandre, cult<sup>r</sup> à Manchisfotte.

en Pierre-Ducand et Dejean Jean-Ducand, cult<sup>r</sup> à Montels.

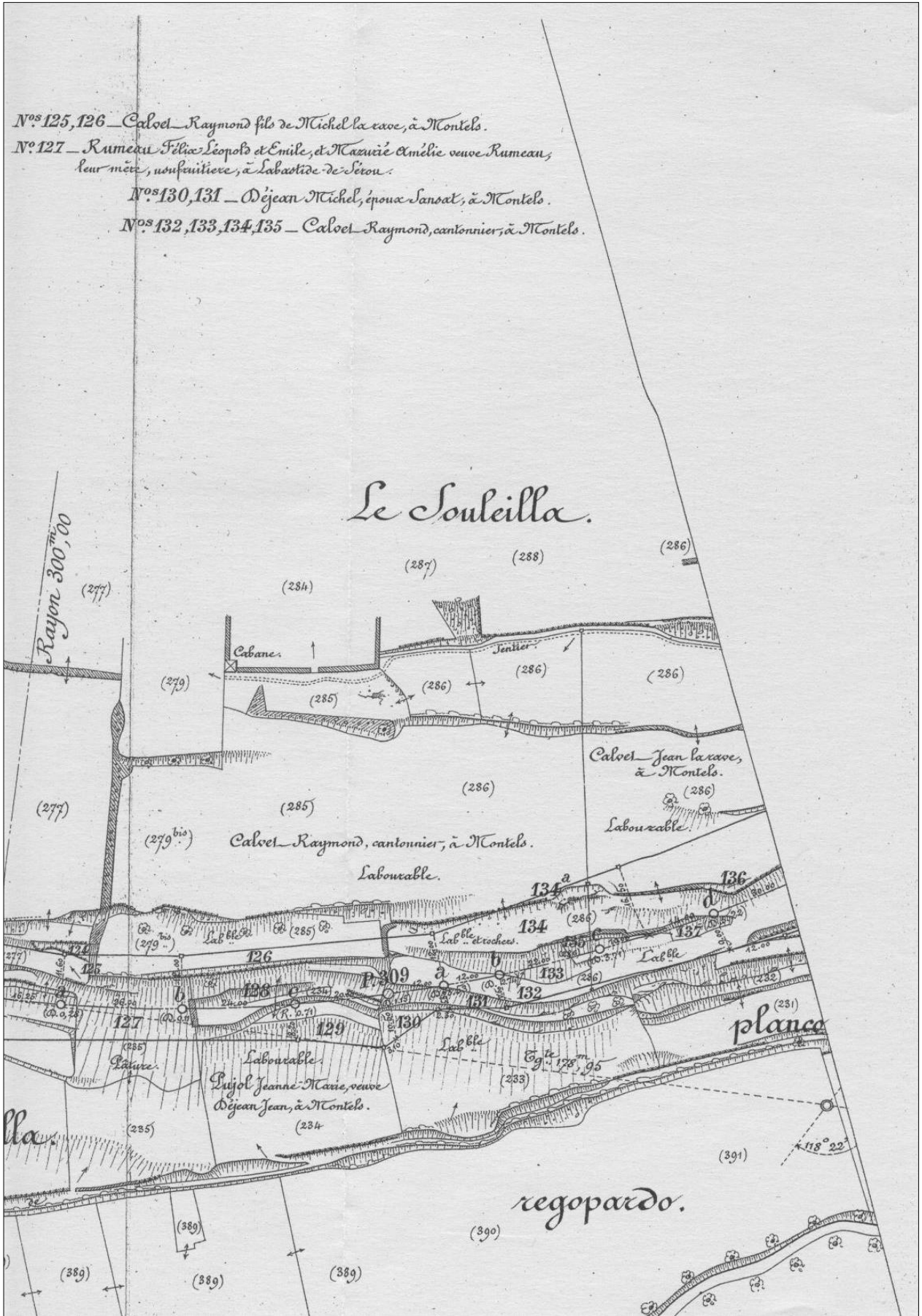
— Lagarde-Raymond, dit Lambert, cult<sup>r</sup> à Bronuillic.

# S<sup>on</sup> B.

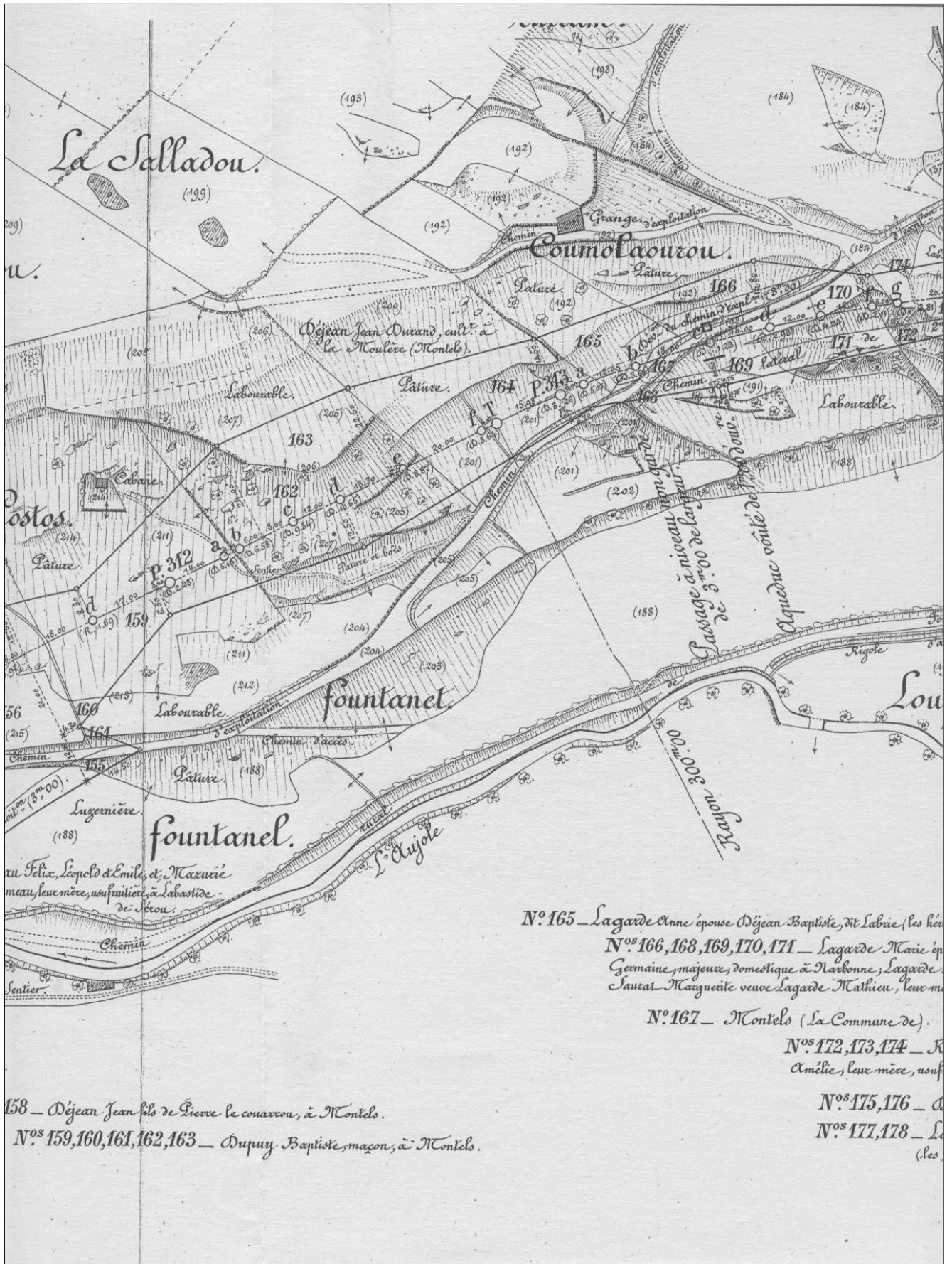
## Le Souleilla.



- N<sup>os</sup> 125, 126 — Calvet Raymond fils de Michel la rive, à Montels.
- N<sup>o</sup> 127 — Rumeau Félix Léopold et Emile, et Kazuie Amélie veuve Rumeau, leur mère, usufructière, à Sabastide de Sérou.
- N<sup>os</sup> 130, 131 — Déjean Michel, épouse Sansat, à Montels.
- N<sup>os</sup> 132, 133, 134, 135 — Calvet Raymond, cantonnier, à Montels.





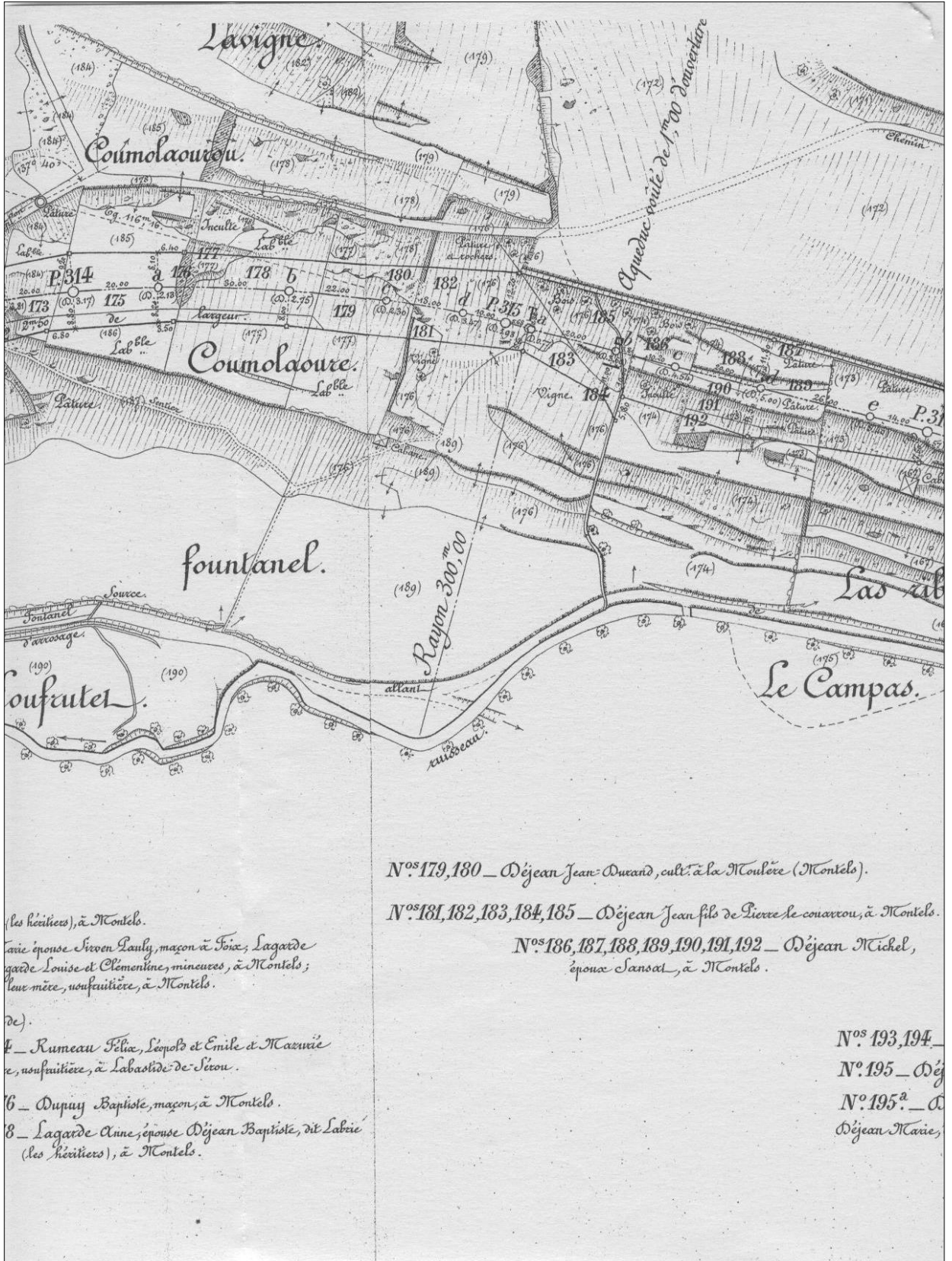


158 — Déjean Jean fils de Pierre le couarrou, à Montels.  
 Nos 159, 160, 161, 162, 163 — Dupuy Baptiste, maçon, à Montels.

N° 165 — Lagarde Anne épouse Déjean Baptiste, dit Labrie (les héritiers)  
 Nos 166, 168, 169, 170, 171 — Lagarde Marie épouse Gemaine, majeure, domestique à Narbonne; Lagarde Sautat Marguerite veuve Lagarde Mathieu, leur mère.

N° 167 — Montels (La Commune de).  
 Nos 172, 173, 174 — K Amélie, leur mère, usuf.

Nos 175, 176 — A  
 Nos 177, 178 — L (les



N<sup>os</sup> 179, 180 — Déjean Jean: Ouvrier, cult. à la Moulère (Montels).

N<sup>os</sup> 181, 182, 183, 184, 185 — Déjean Jean fils de Pierre le couartou, à Montels.

N<sup>os</sup> 186, 187, 188, 189, 190, 191, 192 — Déjean Michel, époux Sansat, à Montels.

(les héritiers), à Montels.

Marie épouse Simon Lanly, maçon à Foix; Lagarde garde Louise et Clémentine, mineures, à Montels; leur mère, nousfautière, à Montels.

de).

F — Rumeau Félix, Léopold et Emile et Marie, nousfautière, à Labastide de Séou.

G — Dupuy Baptiste, maçon, à Montels.

H — Lagarde Anne, épouse Déjean Baptiste, dit Sabrie (les héritiers), à Montels.

N<sup>os</sup> 193, 194 —

N<sup>o</sup> 195 — Déj

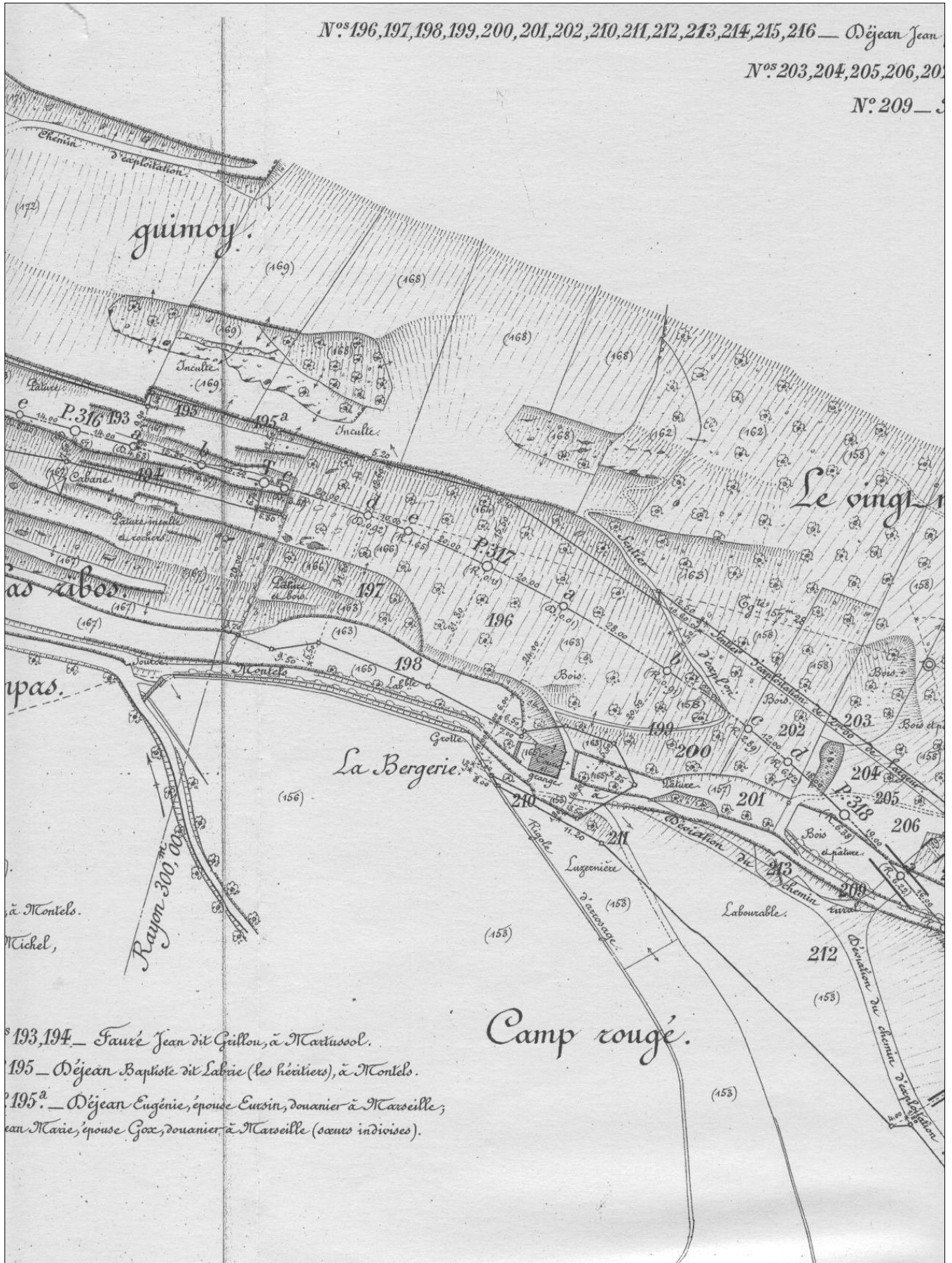
N<sup>o</sup> 195<sup>a</sup> — D

Déjean Marie,

N<sup>os</sup> 196, 197, 198, 199, 200, 201, 202, 210, 211, 212, 213, 214, 215, 216 — Déjean Jean

N<sup>os</sup> 203, 204, 205, 206, 207

N<sup>o</sup> 209 — 3



193, 194 — Fauré Jean dit Guillou, à Martussol.  
 195 — Déjean Baptiste dit Labrie (les héritiers), à Montels.  
 195<sup>a</sup> — Déjean Eugénie, épouse Eusvin, douanier à Marseille;  
 Jean Marie, épouse Gox, douanier à Marseille (sans indiviso).



Déjean Jean fils de Pierre le couartou, à Montels.

205, 206, 207, 208 — Déjean Pierre couartou fils d'Antoine, à Montels.

N° 209 — Montels (La Commune de).

